

DESVIO DE ITINERÁRIO



INTERDIÇÃO PARA MARCHA PARA JESUS 2026

06.06 - 12h | SÁBADO

**306, 319, 324, 356, 340, 444, 448, 454, 455,
500, 560, 640**

→ BAIRRO/CENTRO

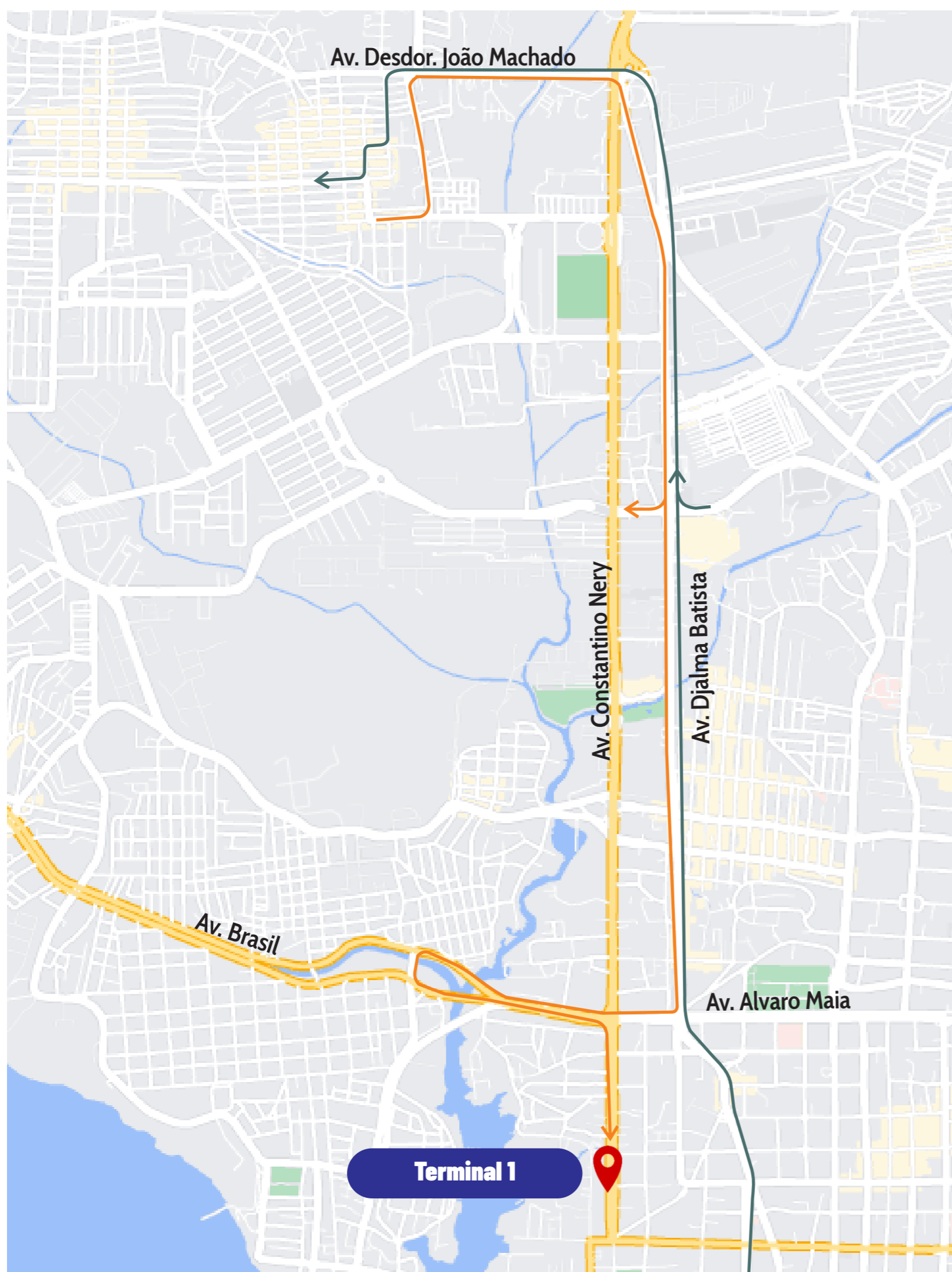
Ida: Normal até Av. Torquato Tapajós, Av. Djalma Batista, Av. Alvaro Maia, Av. Brasil, Av. Elvira Dantas, Av. Brasil, Av. Constantino Nery, Normal.

→ CENTRO/BAIRRO

Volta: Normal até Av. Getúlio Vargas, Av. Joaquim Nabuco, Av. Djalma Batista, Av. Torquato Tapajós, Normal.

IMMU
Mobilidade Urbana

Prefeitura de
Manaus
Gente que trabalha



DESVIO DE ITINERÁRIO



INTERDIÇÃO PARA MARCHA PARA JESUS 2026

06.06 - 12h | SÁBADO

213, 219, 227, (215 - IDA)

→ **BAIRRO/CENTRO**

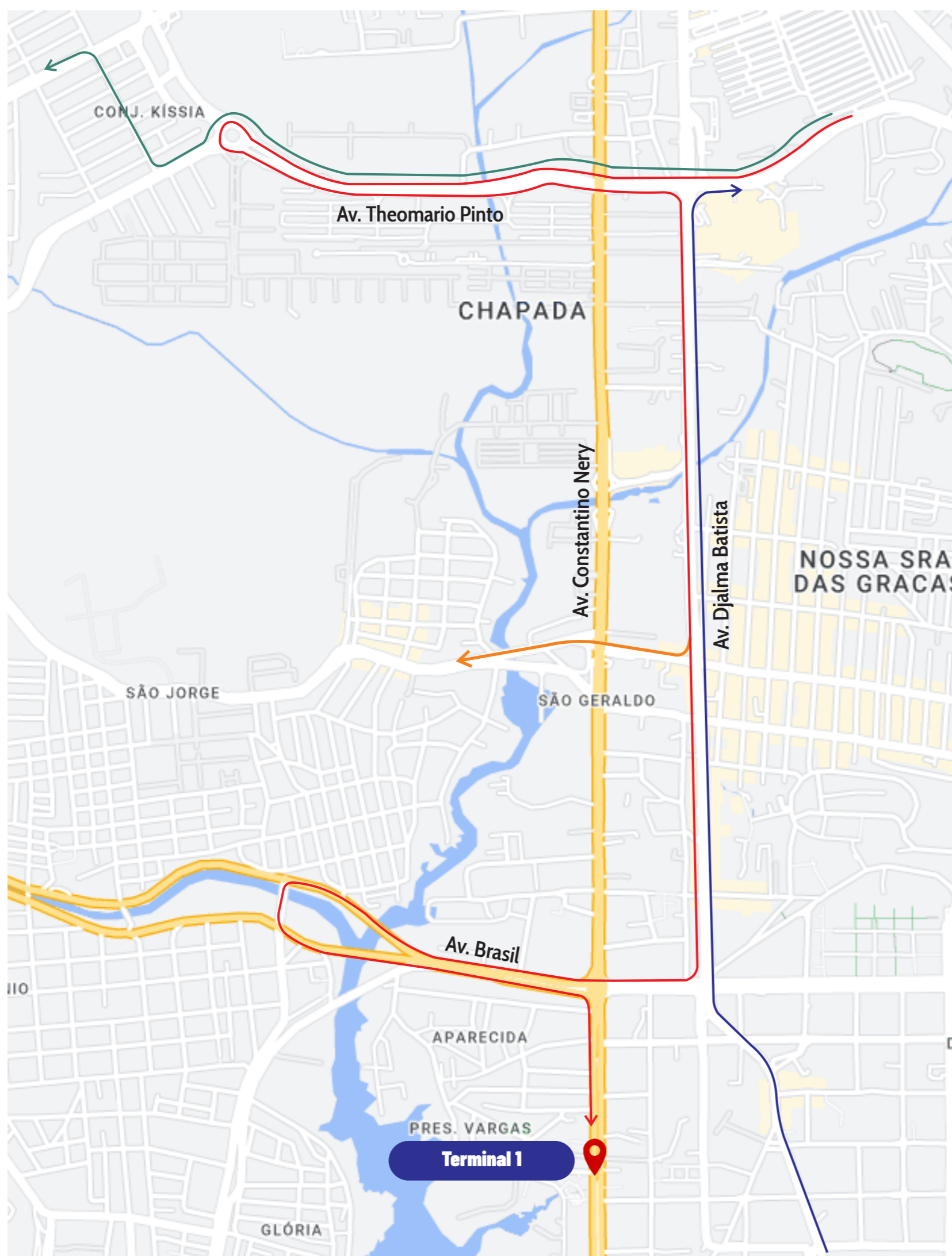
Ida: Normal até Av. Loris Cordovil, R. Vivaldo Lima, Tv. dos Franceses, Desembargador João Machado, Av. Djalma Batista ou Av. Mario Ypiranga (215).

→ **CENTRO/BAIRRO**

Volta: Normal até Av. Djalma Batista, Av. Desdor. João Machado, Av. D, R. Criciúma (R.8), R. Profa. Rosa Gomes, R. Prof. Abilio Alencar, Normal.

IMMU
Mobilidade Urbana

Prefeitura de
Manaus
Gente que trabalha







DESVIO DE ITINERÁRIO



INTERDIÇÃO PARA MARCHA PARA JESUS 2026

06.06 - 12h | SÁBADO

-  **BAIRRO/CENTRO (540,652)**
Ida: Normal até Av. Darcy Vargas, Av. Dr. Theomario Pinto da Costa, Retorno na Rotatória das letras, Av. Dr. Themario Pinto, Av. Djalma Batista, Av. Alvaro Maia, Av. Brasil, Av. Elvira Dantas, Av. Brasil, Av. Constantino Nery, Normal.
-  **CENTRO/BAIRRO(540,652)**
Volta: Normal até Av. Getúlio Vargas, Av. Joaquim Nabuco, Av. Dj. Batista, Av. Torquato Tapajos, Normal.
-  **T4/ PONTA NEGRA (678)**
Ida: Normal até Av. Darcy Vargas, Av. Dr. Theomario P. da Costa, Av. Jacira Reis, Av. Rita Gama Barros, Av. Pedro Teixeira, Normal.
-  **T2/BAIRRO (118)**
Volta: Normal até Av. Darcy Vargas, Av. Dr. Theomário Pinto da Costa, Av. Darcy Vargas, Av. Djalma Batista, Av. João Valério, Av. São Jorge.



DESVIO DE ITINERÁRIO



INTERDIÇÃO PARA MARCHA PARA JESUS 2026

06.06 - 12h | SÁBADO

LINHAS: 010, 207, 214, 223, (215 - VOLTA)

→ BAIRRO/CENTRO

Ida: Normal até Av. Rua Paxiúbas, Rotatória das letras, Av. Dr. Themario Pinto, Av. Djalma Batista, Av. Alvaro Maia ou Av. Comendador Clementino.

→ CENTRO/BAIRRO

Ida: Normal até Av. Djalma Batista, (Alça de Acesso UEA), Av. Dr. Theomário Pinto, Av. Dom Pedro, Normal.



DESVIO DE ITINERÁRIO



INTERDIÇÃO PARA MARCHA PARA JESUS 2026

06.06 - 12h | SÁBADO

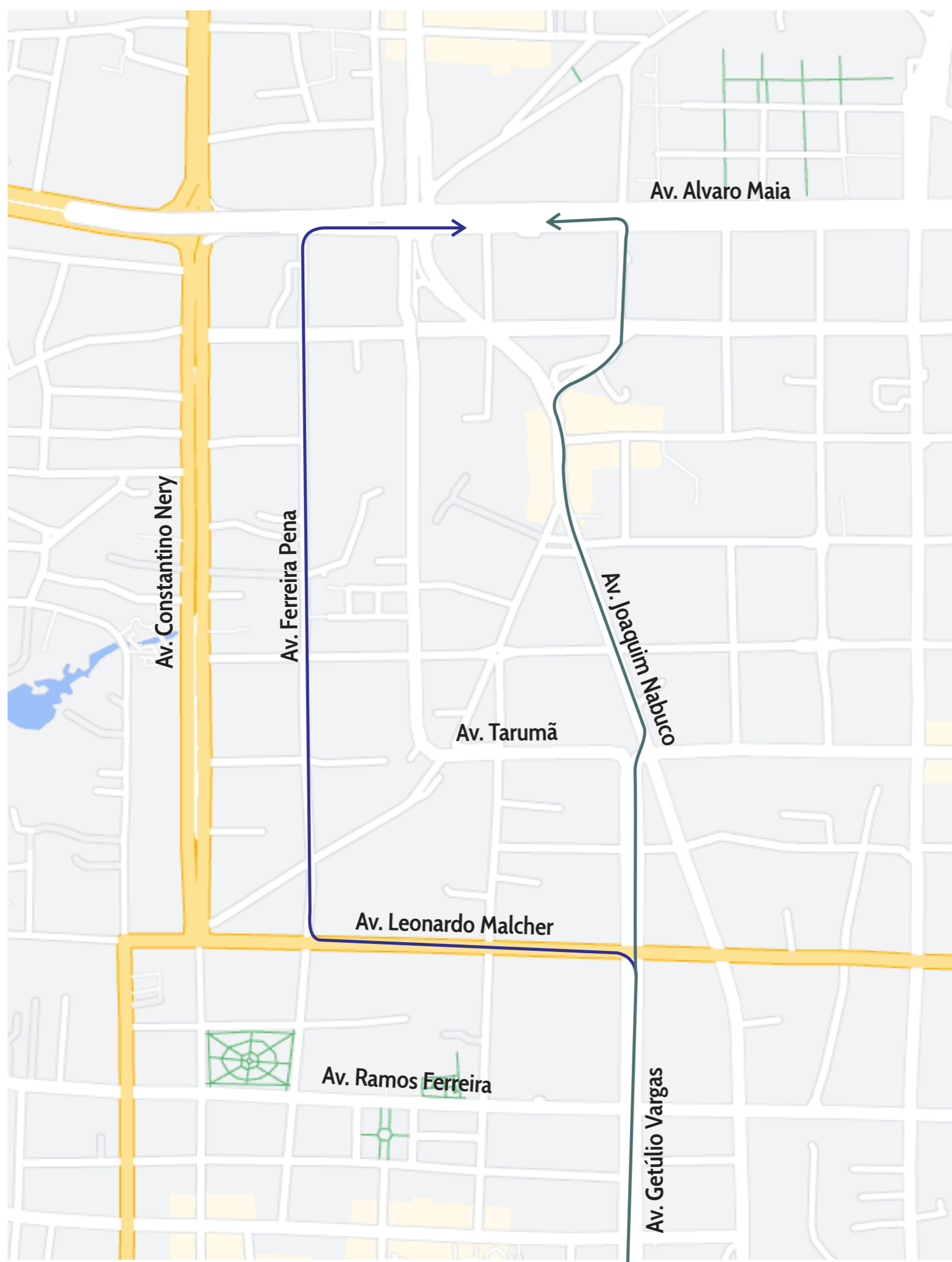
LINHAS DA AV. LEONARDO MALCHER

→ **BAIRRO/CENTRO**

Ida: Normal até Av. Leonardo Malcher, Av. Getúlio Vargas (Esquerda), Av. Ramos Ferreira, Av. Epaminondas, Normal.

→ **SENTIDO ALVARO MAIA**

Normal até Av. Leonardo Malcher, Av. Joaquim Nabuco, R. Joaquim Gonzaga, Av. Alvaro Maia, Itinerário Normal.



DESVIO DE ITINERÁRIO



INTERDIÇÃO PARA MARCHA PARA JESUS 2026

06.06 - 12h | SÁBADO

LINHAS DA PRAÇA DA SAUDADE

→ **LINHA 100**

Normal até Av. Leonardo Malcher, Av. Joaquim Nabuco, R. Joaquim Gonzaga, Av. Alvaro Maia, Itinerário Normal.

→ **LINHAS 116, 125, 541, 623**

Normal até Av. Leonardo Malcher, Av. Ferreira Pena, Av. Alvaro Maia, Normal.

Obs.: As linhas da Praça da Saudade e linhas que retornam na Praça da Saudade, passarão a operar até o Terminal da Matriz no período de 12h - 16h.

DESVIO DE ITINERÁRIO



INTERDIÇÃO PARA MARCHA PARA JESUS 2026

06.06 - 12h | SÁBADO

LINHAS DA AV. SÃO JORGE

→ **BAIRRO/CENTRO**

Normal até a Av. São Jorge, Rua Emilio Ruas, Rua Barão do Rio Branco, Rua Amaral dos Santos, Av. Brasil, Retorno no Centro de Convivência, Av. Brasil, Av. Álvaro Maia, Av. Const. Nery (T1), Normal.

→ **CENTRO/BAIRRO**

Itinerário Normal até a Av. Álvaro Maia, Av. Brasil, Rua Amaral dos Santos, Rua Vicente Torres Reis, Rua Emilio Ruas, Av. São Jorge, Normal.



DESVIO DE ITINERÁRIO



INTERDIÇÃO PARA MARCHA PARA JESUS 2026

06.06 - 12h | SÁBADO

A200, A204, A222

→ BAIRRO/CENTRO

Normal até a Av. Pedro Teixeira, Rua Paxiúbas, Av. Dr. Theomario Pinto, Retorno Rotatória das Letras, Av. Jacira Reis, Rua Guanapuris (Ant. Ipase), Av. Compensa, Av. São Jorge, Rua Emilio Ruas, Rua Barão do Rio Branco, Rua Amaral dos Santos, Av. Brasil, Retorno no Centro de Convivência, Av. Álvaro Maia, T1.

→ CENTRO/BAIRRO

T1, Av. Epaminondas, Term. Praça da Matriz, Av. Getúlio Vargas, Av. Joaquim Nabuco, Praça Sts. Dumont, Av. Joaquim Gonzaga, Av. Álvaro Maia, Av. Brasil, Rua Amaral dos Santos, Rua Edna Pereira, Rua Vicente Torres Reis, Rua Emilio Ruas, Av. São Jorge, Av. Jacira Reis, Retorno Rotatória das Letras, Rua Paxiúbas, Av. Dom Pedro, Itinerário normal.



DESVIO DE ITINERÁRIO



INTERDIÇÃO PARA MARCHA PARA JESUS 2026

06.06 - 12h | SÁBADO

A036

→ **BAIRRO/CENTRO**

Normal até a Av. Coronel Teixeira, Rua Guanapuris (Ant. Ipase), Av. Compensa, Av. São Jorge, Rua Emilio Ruas, Rua Barão do Rio Branco, Rua Amaral dos Santos, Av. Brasil, Retorno no Centro de Convivência, Av. Álvaro Maia, T1.

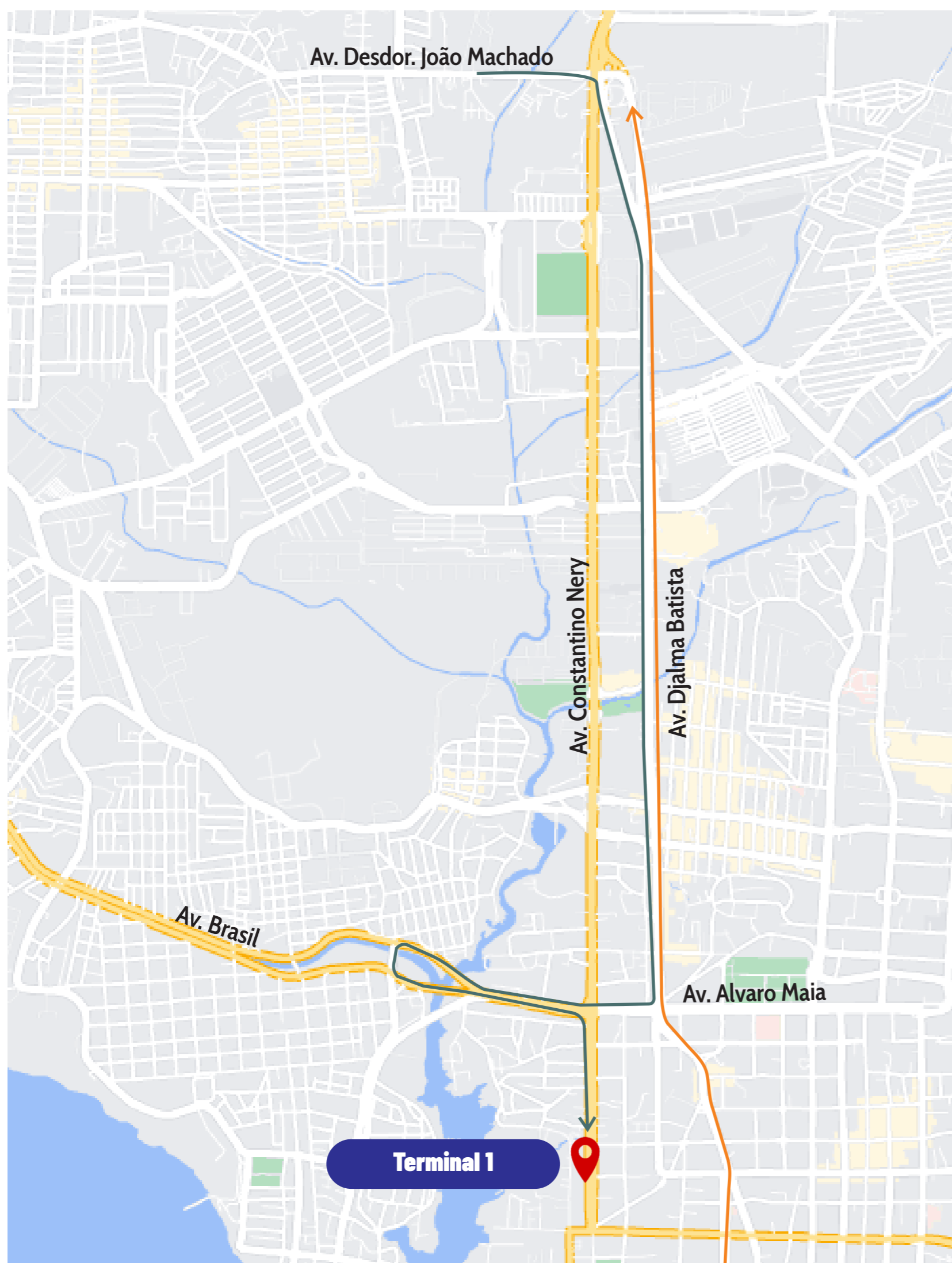
→ **CENTRO/BAIRRO**

T1, Av. Epaminondas, Term. Praça da Matriz, Av. Getúlio Vargas, Av. Joaquim Nabuco, Praça Sts. Dumont, Av. Joaquim Gonzaga, Av. Álvaro Maia, Av. Brasil, Rua Amaral dos Santos, Rua Edna Pereira, Rua Vicente Torres Reis, Rua Emilio Ruas, Av. São Jorge, Normal

Terminal 1

IMMU
Mobilidade Urbana

Prefeitura de
Manaus
Gente que trabalha



DESVIO DE ITINERÁRIO



INTERDIÇÃO PARA MARCHA PARA JESUS 2026

06.06 - 12h | SÁBADO

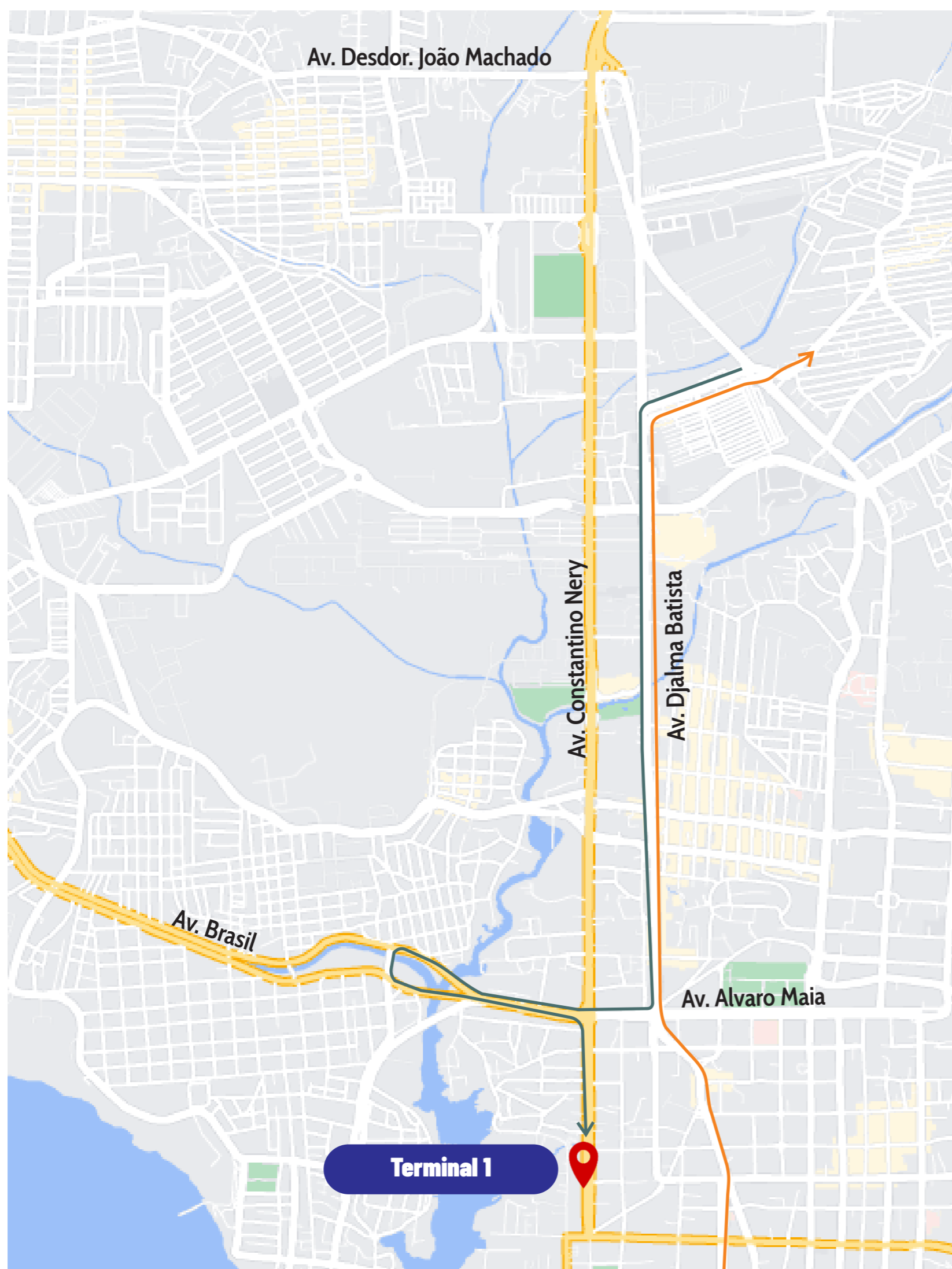
A202, A206 E A225

→ **BAIRRO/CENTRO**

Ida: Normal até Av. Torquato Tapajós, Av. Djalma Batista, Av. Alvaro Maia, Av. Brasil, Av. Elvira Dantas, Av. Brasil, Av. Constantino Nery, Normal.

→ **CENTRO/BAIRRO**

Volta: Normal até Av. Getúlio Vargas, Av. Joaquim Nabuco, Av. Dj.Batista, Av. Torquato Tapajos, Normal.



DESVIO DE ITINERÁRIO



INTERDIÇÃO PARA MARCHA PARA JESUS 2026

06.06 - 12h | SÁBADO

A402, A407 E 654

→ **BAIRRO/CENTRO**

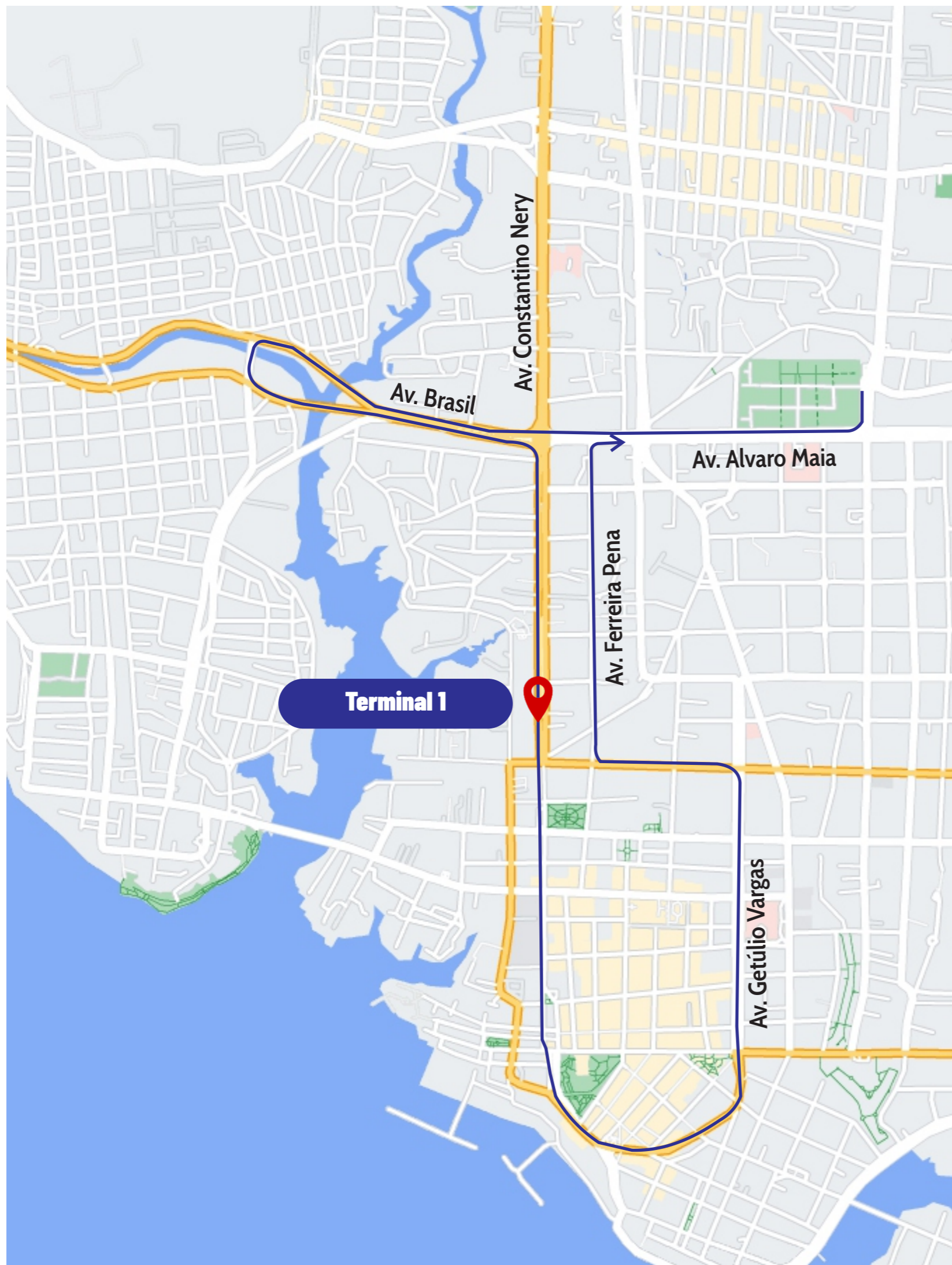
Ida: Normal até Av. Djalma Batista, Av. Alvaro Maia, Av. Brasil, Av. Elvira Dantas, Av. Brasil, Av. Constantino Nery, Normal.

→ **CENTRO/BAIRRO**

Volta: Normal até Av. Getúlio Vargas, Av. Joaquim Nabuco, Av. Djalma Batista, R. Jorge Veiga, Av. Gabriel Corrêa Pedrosa, Normal

IMMU
Mobilidade Urbana

Prefeitura de
Manaus
Gente que trabalha



DESVIO DE ITINERÁRIO



INTERDIÇÃO PARA MARCHA PARA JESUS 2026

06.06 - 12h | SÁBADO

→ **609, 623**

Ida: Normal até Av. Maceió, Av. Alvaro Maia, Av. Brasil, Av. Elvira Dantas, Av. Brasil, Av. Constantino Nery, Av. Epaminondas, Av. Floriano Peixoto, Av. Getúlio Vargas, Av. Leonardo Malcher, Av. Ferreira Pena, Av. Alvaro Maia, Normal.