

Av. Desdor. João Machado

Av. Constantino Nery

Av. Djalma Batista

Av. Alvaro Maia

Av. Brasil

Terminal 1

DESVIO DE ITINERÁRIO



INTERDIÇÃO PARA REALIZAÇÃO DE CORRIDA

19.04 | 05h30 - 08h

**FLUXO AV. TORQUATO TAPAJÓS /
AV. CONST. NERY**

**306, 319, 321, 324, 330, 356, 340, 444, 454, 500,
448, 640, 455.**

→ **BAIRRO/CENTRO**

Ida: Normal até Av. Torquato Tapajós, Av. Djalma Batista, Av. João Valério, Av. Constantino Nery, T1, Pç. da Saudade

→ **CENTRO/BAIRRO**

Volta: R. Simão Bolívar, R. Ferreira Pena, Av. Constantino Nery, R. Pará, Av. Djalma Batista, Normal



DESVIO DE ITINERÁRIO



INTERDIÇÃO PARA REALIZAÇÃO DE CORRIDA

19.04 | 05h30 - 08h

→ BAIRRO/CENTRO (118,540,652)

Ida: Normal até Av. Darcy Vargas, Av. Dr. Theomario Pinto da Costa, Retorno na Rotatória das letras, Av. Dr. Theomario Pinto, Av. Constantino Nery, Normal.

→ T4/ PONTA NEGRA (678)

Ida: Normal até Av. Darcy Vargas, Av. Dr. Theomario P. da Costa, Av. Jacira Reis, Av. Rita Gama Barros, Av. Pedro Teixeira, Normal.

Terminal 1

Av. Desdor. João Machado

DESVIO DE ITINERÁRIO



INTERDIÇÃO PARA REALIZAÇÃO DE CORRIDA

19.04 | 05h30 - 08h

A402, A407 E 654

→ **BAIRRO/CENTRO**

Ida: Normal até Av. Djalma Batista, Av. João Valério, Av. Constantino Nery, T1, Pç. da Saudade

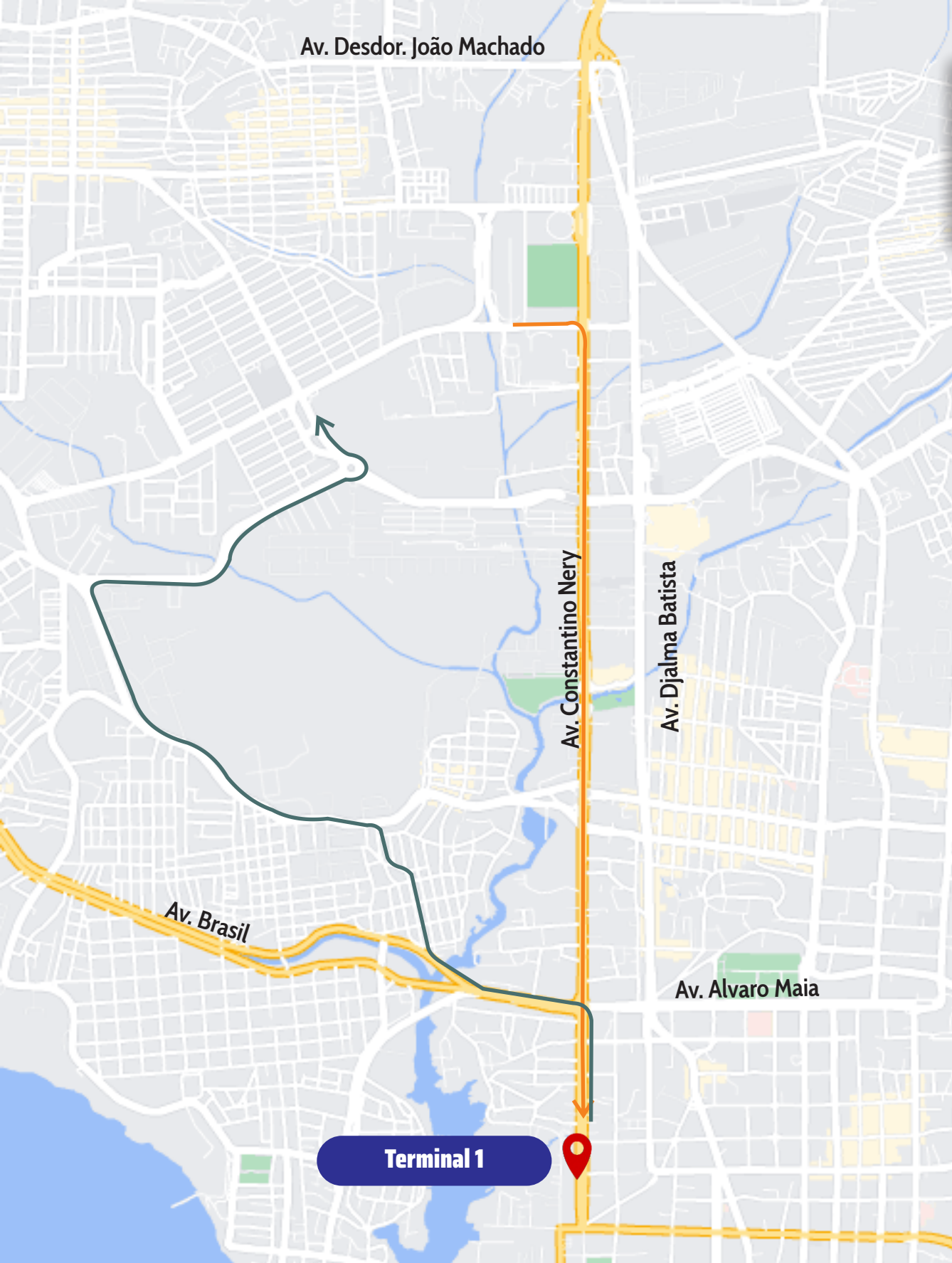
→ **CENTRO/BAIRRO**

Volta: R. Simão Bolívar, R. Ferreira Pena, Av. Constantino Nery, R. Pará, Av. Djalma Batista, Normal

Terminal 1

IMMU
Mobilidade Urbana

Prefeitura de
Manaus
Gente que trabalha



DESVIO DE ITINERÁRIO



INTERDIÇÃO PARA REALIZAÇÃO DE CORRIDA

19.04 | 05h30 - 08h

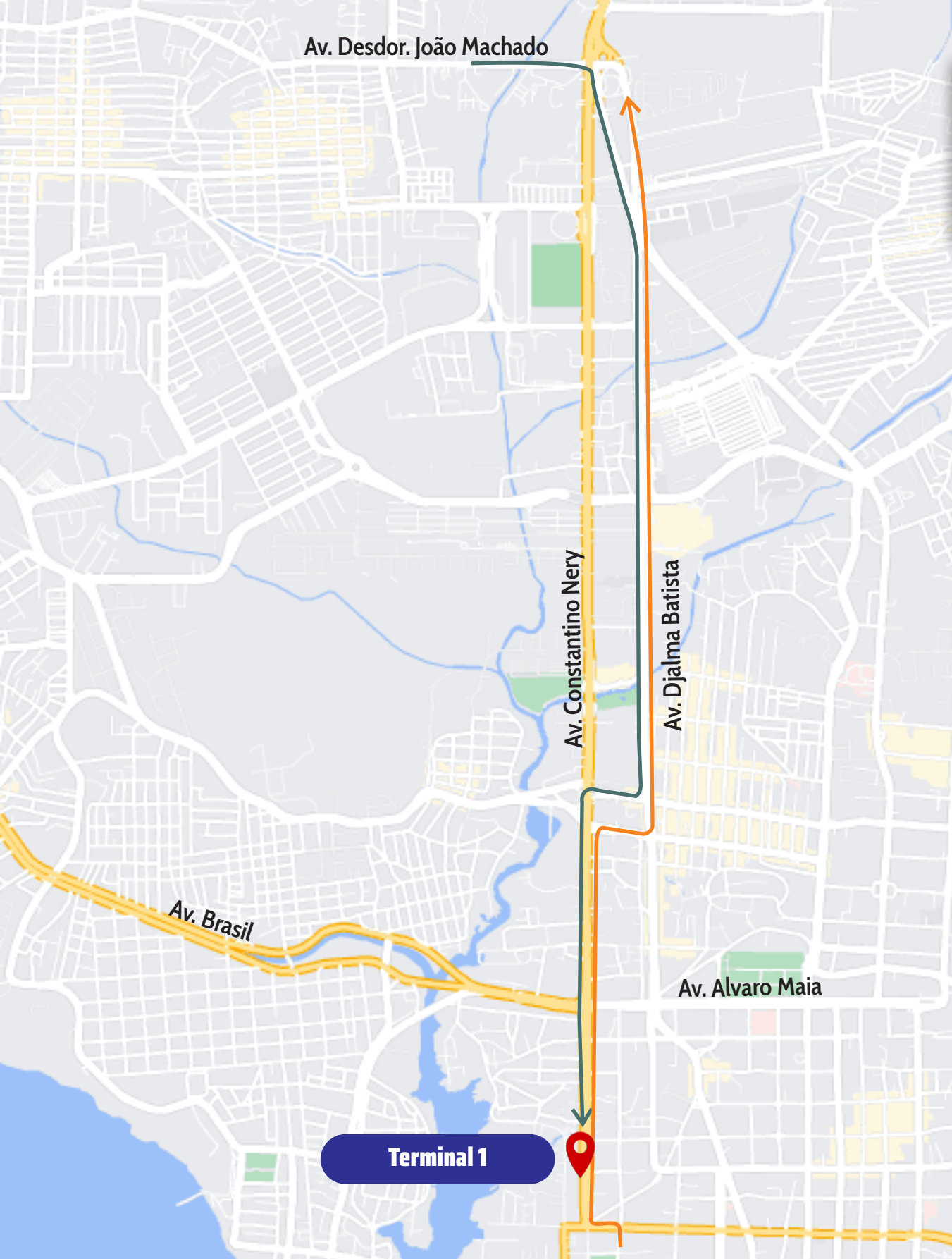
A200, A204, A222

→ **BAIRRO/CENTRO**

Ida: Normal até Av. Pedro Teixeira, Av. Constantino Nery, T1, Pç. da Saudade.

→ **CENTRO/BAIRRO**

T1, Av. Constantino Nery, Av. Álvaro Maia, Av. Brasil, Rua Amaral dos Santos, Rua Edna Pereira, Rua Vicente Torres Reis, Rua Emilio Ruas, Av. São Jorge, Av. Jacira Reis, Retorno Rotatória das Letras, Rua Paxiúbas, Av. Dom Pedro, Itinerário normal.



DESVIO DE ITINERÁRIO



INTERDIÇÃO PARA REALIZAÇÃO DE CORRIDA 19.04 | 05h30 - 08h

A202, A206 E A225 (219 -VOLTA)

→ **BAIRRO/CENTRO**

Ida: Normal até Av. Torquato Tapajós, Av. Djalma Batista, Av. João Valério, Av. Constantino Nery, T1, Praça da Saudade

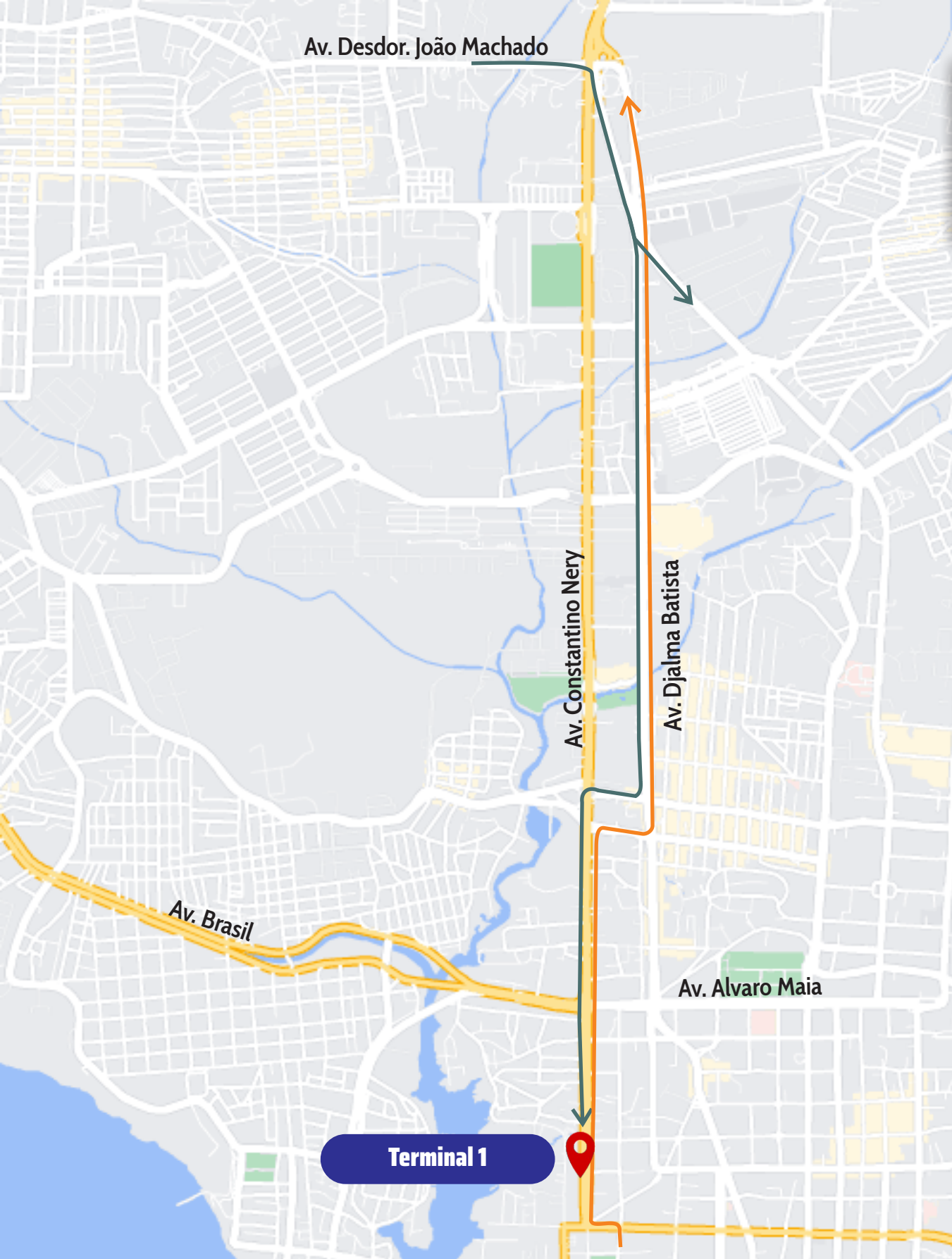
→ **CENTRO/BAIRRO**

Volta: R. Simão Bolívar, R. Ferreira Pena, Av. Constantino Nery, R. Pará, Av. Djalma Batista, Normal

Terminal 1

IMMU
Mobilidade Urbana

Prefeitura de
Manaus
Gente que trabalha



DESVIO DE ITINERÁRIO



INTERDIÇÃO PARA REALIZAÇÃO DE CORRIDA 19.04 | 05h30 - 08h

213 e 215

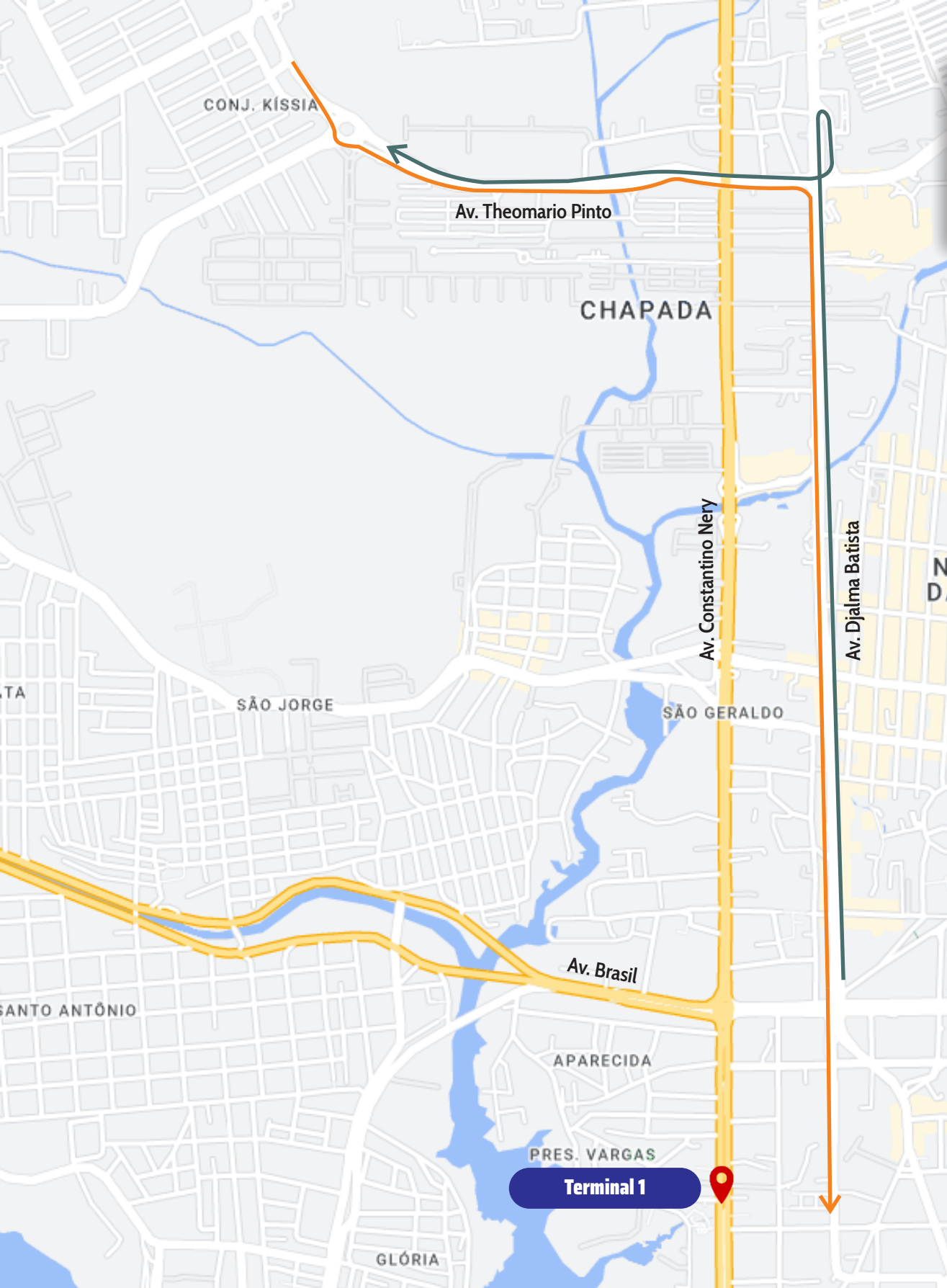
→ **BAIRRO/CENTRO**

Ida: Normal até Av. Loris Cordovil, R. Vivaldo Lima, Tv. dos Franceses, Desembargador João Machado, Av. Mario Ypiranga ou Av. Djalma Batista.

→ **CENTRO/BAIRRO**

Volta: Normal até a Ferreira Pena, Av. Alvaro Maia, Av. Major Gabriel, Av. Ayrão, Av. Djalma Batista, Av. Desdor. João Machado, Av. D, R. Criciúma, R.8, R. Profa. Rosa Gomes, R. Prof. Abilio Alencar, Normal.

Terminal 1



DESVIO DE ITINERÁRIO



INTERDIÇÃO PARA REALIZAÇÃO DE CORRIDA

19.04 | 05h30 - 08h

010, 207, 214, 223 e 227

→ BAIRRO/CENTRO

Ida: Normal até Av. Rua Paxiúbas, Rotatória das letras, Av. Dr. Themario Pinto, Av. Djalma Batista, Av. Alvaro Maia ou Av. Comendador Clementino.

→ CENTRO/BAIRRO

Ida: Normal até Av. Djalma Batista, (Alça de Acesso UEA), Av. Dr. Theomário Pinto, Av. Dom Pedro, Normal.