

# X Encontro inREDE

De 25 a 27 de setembro

inREDE

Desenvolvimento  
Urbano Integrado

# MACEIÓ

# PROGRAMA **ORLA**

**Plano Gestão Integrada da  
Orla Marítima de Maceió**

## O Projeto Orla

O Projeto Orla é uma política de Estado com uma metodologia de planejamento integrado que visa à racionalização e à articulação das políticas públicas das três esferas de governo com o protagonismo dos municípios na elaboração do PGI. Seu foco é o planejamento da orla, por meio do Plano de Gestão Integrada (PGI).

É uma ação integrada do Governo Federal que busca otimizar o ordenamento e as atividades nos espaços costeiros.



# PROGRAMA ORLA

Gestão Integrada da Orla de Maceió

Em 2017, Maceió aderiu ao Termo de Adesão a Gestão de Praias Marítimas Urbanas (TAGP) da União Federal, com o **objetivo de melhorar a gestão das praias urbanas**, promovendo o uso racional, qualidade ambiental e urbanística.


O objetivo do Programa Orla de Maceió é implementar a gestão integrada da orla, promovendo o turismo responsável, desenvolvimento sustentável do município e criando espaços adequados para o bem-estar dos cidadãos locais.


**MACEIÓ  
É MASSA**



Maceió tem quase 40 km de praias paradisíacas, piscinas naturais, coqueirais e um mar de azul intenso com águas mornas e tranquilas. No litoral sul da capital, o famoso bairro do Pontal da Barra, às margens da Lagoa Mundaú, encanta a todos com seu trabalho artesanal em filé. Ao norte, o bairro de Ipioca tem característica de praias desertas, piscinas naturais inexploradas, com hospedagem de alto nível, restaurantes e pontos de apoio para o turista.







## Maceió é o 3º destino mais procurado por brasileiros para as férias de verão

"Check-in para sua Viagem: Verão 2025"- Kayak da Booking Holdings

## Maceió ganha título de Melhor Cidade do País em premiação promovida por publicação de Turismo

Promovido pela Viagem e Turismo

## Maceió se destaca como 6º destino mais procurado do Brasil em 2024


Levantamento da KAYAK



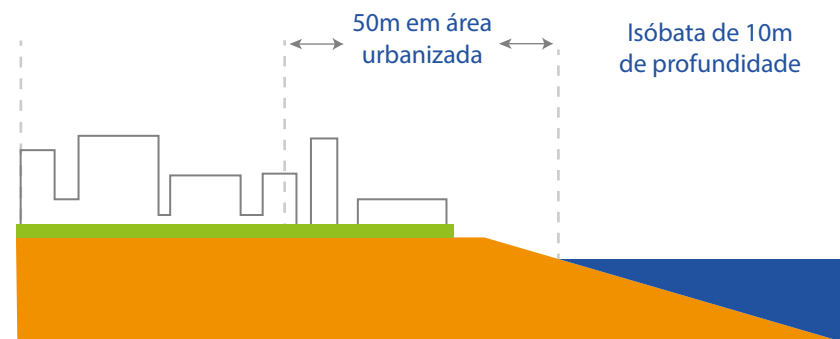
## Polígono

Seguindo a metodologia para elaboração do Diagnóstico, deve se estabelecer quais serão os limites de atuação do Programa Orla, por meio da divisão em áreas de planejamento.

Este é o momento, portanto, de avaliar se a abrangência territorial da proposta de delimitação assegura a inclusão das diferentes unidades, sem que incorra na superestimação da capacidade de gestão municipal.



Em área não urbanizada, o polígono se estende da linha d'água até 50m em direção ao continente. E da linha d'água até a isóbata de 10m de profundidade.



Em área urbanizada, se estende da linha d'água até 50m em direção ao continente. E até a isóbata de 10m de profundidade, em direção oceano.



## COMUNICAÇÃO INTEGRADA

A **identidade visual** do Programa Orla reforça seus valores e facilita o engajamento. Com cores inspiradas na orla de Maceió e um design moderno, garante reconhecimento e conexão com o público.

O **site oficial do Programa Orla** centraliza informações e recursos para ampliar a transparência e a participação popular. Com relatórios, mapas e uma linha do tempo, permite que os cidadãos acompanhem o progresso e se envolvam de forma informada.

A **comunicação** direta e por rede social com todos os envolvidos na orla de Maceió fortalece a confiança, mobiliza a população e garante decisões alinhadas às suas necessidades, promovendo preservação e desenvolvimento sustentável. Além disso, mobilizamos a população através de entrevistas, jornais televisivos, rádio e portais de notícias.



# PROCESSO DE ELABORAÇÃO DO PGI





## Formação do Grupo de Trabalho

AGOSTO / 2023  
PLANO DE TRABALHO

## Visitas Técnicas

SETEMBRO / 2023



## Preparatória da Oficina

NOVEMBRO / 2023



## Reuniões Setoriais

OUTUBRO / 2023

## 1º Etapa da Oficina de Planejamento

NOVEMBRO / 2023



## Elaboração do Texto Base

MAIO / 2024



## 1ª Consulta Pública

JANEIRO / 2024

DIAGNÓSTICO PARTICIPATIVO



## 2ª Etapa da Oficina de Planejamento

FEVEREIRO / 2024



## 2ª Consulta Pública

FEVEREIRO / 2024  
TEXTO BASE PGI



## Avaliação do PGI (Estadual)

MAIO / 2024



## Audiência Pública

AGOSTO / 2024



## 3ª Consulta Pública

MAIO / 2024



# OFICINAS DE PLANEJAMENTO PARTICIPATIVO

Nas Oficinas, são apresentadas e discutidas questões que envolvem a situação social, patrimonial, ambiental, turística, econômica, de saneamento e outras de interesse da coletividade.

É fundamental que **atores do poder público e da sociedade** participem, contribuindo com suas experiências, preocupações e sugestões de possíveis resoluções.

A inclusão da sociedade nesse processo fortalece a gestão democrática, assegurando que as decisões sejam mais representativas e eficazes.



## GESTÃO PARTICIPATIVA



## Participação Popular



## Comitê Gestor do PGI

# COMPOSIÇÃO - COMITÊ GESTOR



## SECRETARIAS





## ENTIDADES E ASSOCIAÇÕES



CONSELHO DE  
ARQUITETURA E  
URBANISMO DE  
ALAGOAS  
**CAU/AL**



CLUBE DE  
ENGENHARIA DE  
ALAGOAS



UNIVERSIDADE  
FEDERAL DE ALAGOAS  
**UFAL**



ASSOCIAÇÃO  
COMUNITÁRIA DOS  
MORADORES E AMIGOS  
DO TRAPICHE  
**ASSCOMAT**



ASSOCIAÇÃO DE  
MORADORES E AMIGOS  
DO PONTAL DA BARRA



FEDERAÇÃO  
ALAGOANA DE  
TRIATHLON



ASSOCIAÇÃO  
ALAGOANA DE SURF



ASSOCIAÇÃO  
ALAGOANA DE  
CICLISMO  
**AAC**



ASSOCIAÇÃO DOS  
MORADORES DOS  
LOTEAMENTOS GURGURI  
E GUAXUMA  
**AMGG**



INSTITUTO BIOTA DE  
CONSERVAÇÃO



INSTITUTO DE  
ARQUITETOS DO BRASIL,  
DEPARTAMENTO DE  
ALAGOAS  
**IAB/AL**

ASSOCIAÇÃO  
FOLCLÓRICA E  
CULTURAL FANDANGO  
DO PONTAL DA BARRA

ASSOCIAÇÃO DA  
FEIRINHA DE  
ARTESANATO DA  
PAJUÇARA  
**AFAP**

ASSOCIAÇÃO DOS  
MOTO TÁXIS E MOTO  
BOY DE MACEIÃO

# RESULTADOS

OFICINA DE  
PLANEJAMENTO  
PARTICIPATIVO

mais de  
**400**  
inscritos

mais de  
**150**  
contribuições

contribuições em  
**123**  
Consultas  
Públicas



O PGI Maceió está disponível no site  
**[programaorla.maceio.al.gov.br](http://programaorla.maceio.al.gov.br)**



**REESTRUTURAÇÃO DA  
ORLA DE MACEIÓ**



**ORDENAMENTO DA FAIXA  
DE AREIA**



**URBANIZAÇÃO DA ORLA  
NO LITORAL NORTE**



## **Maria Luísa Machado**

Vice Presidente do IPLAM MACEIÓ  
gabinete@iplan.maceio.al.gov.br

# XI Encontro InREDE

De 25 a 27 de setembro

INREDE

**Desenvolvimento  
Urbano Integrado**

**IMPLURB**  
Instituto Municipal de  
Planejamento Urbano

Prefeitura de  
**Manaus**  
O trabalho não para



Por meio de  
**giz**  
Cooperação Alemã  
Cooperação Internacional  
Cooperação para o Desenvolvimento

**Cidade Presente**  
GOVERNAMENTO  
MUNICIPAL DE  
MANAUS

MINISTÉRIO DAS  
CIDADES

