

X Encontro inREDE

De 25 a 27 de setembro

inREDE

Desenvolvimento
Urbano Integrado

CAMPO GRANDE/MS

Projeto Piloto da Rede de Rotas Acessíveis

PLANO MUNICIPAL DE ROTAS ACESSÍVEIS

Previsto no
Plano Diretor

Para todo o
Município

Qualificação dos
Passeios Públicos

Conectar equipamentos
e transporte coletivo



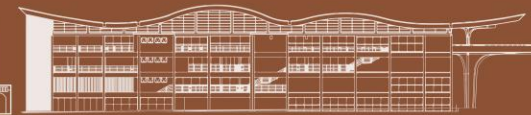
PLANO MUNICIPAL DE ROTAS ACESSÍVEIS

ACESSO A CIDADE

ACESSO ÀS OPORTUNIDADES



OBJETIVOS GLOBAIS
DE DESENVOLVIMENTO SUSTENTÁVEL

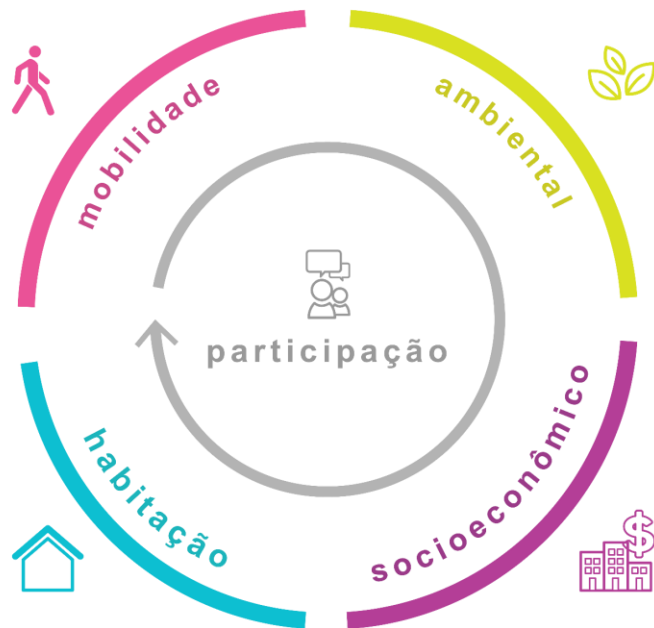


**Acessar
equipamentos**

**Conectar com a
rede de transporte
coletivo**

Priorizar o pedestre

**Integrar áreas de
assentamentos à
melhoria urbana**



**Melhoria do
microclima**

**SBNs para
drenagem**

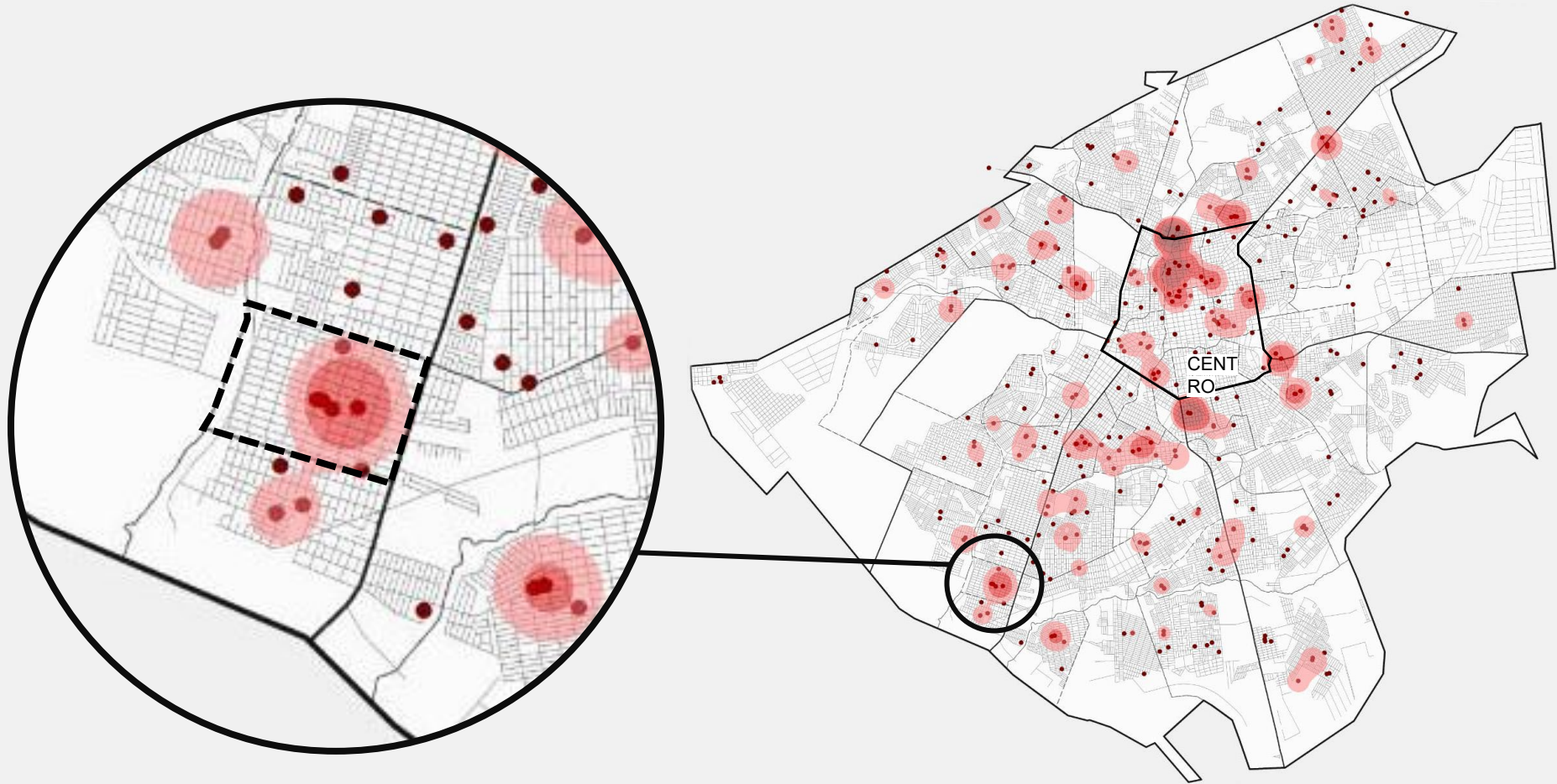
**Adesão à Coleta
Seletiva**

**Diversidade de
usos**

**Fomentar a
centralidade local**

População coautora do projeto





COOPHA VILA II

Década de
1970/80

109 ha de área

10.728 habitantes

52,2% mulheres

50%
maior

denúncias de
violência
contra a
mulher

45%

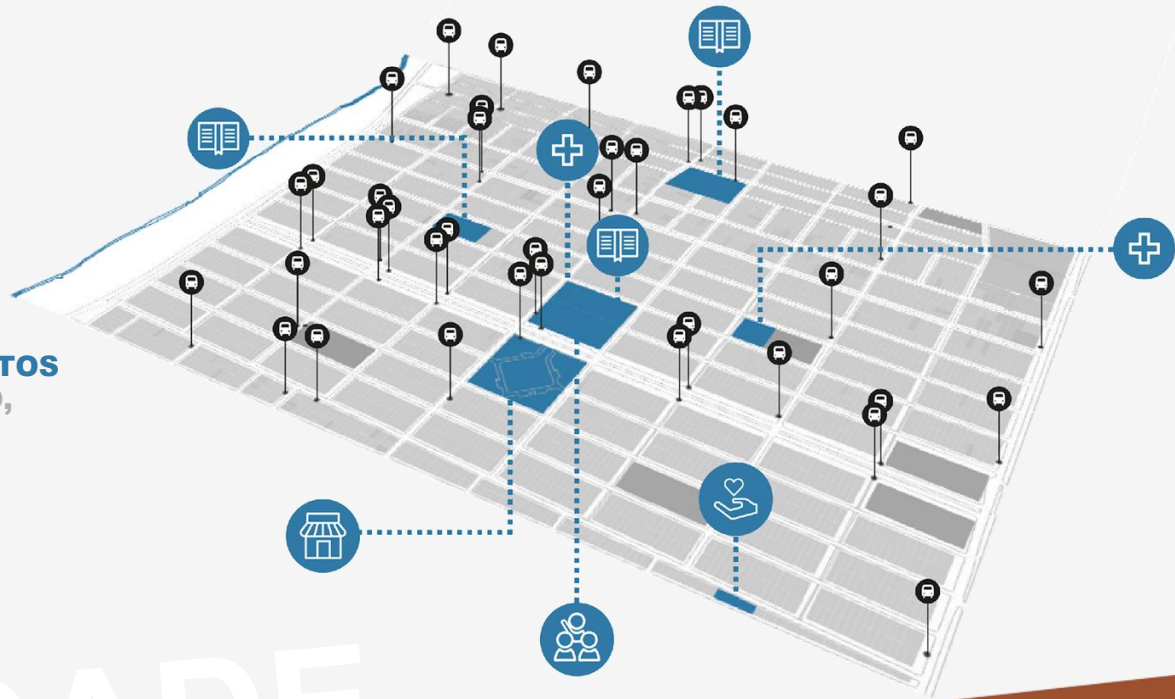
idosos em
situação de
vulnerabilidade

302

famílias beneficiadas
pelo Bolsa Família



**LOCALIZAÇÃO DE EQUIPAMENTOS
COMUNITÁRIOS DE EDUCAÇÃO,
SAÚDE, ASSISTÊNCIA SOCIAL,
CENTRO COMERCIAL E
ASSOCIAÇÃO DE MORADORES,
E PONTOS DE ÔNIBUS**



MOBILIDADE





**LOCALIZAÇÃO DO PARQUE
LINEAR,
PRAÇAS INSTITUÍDAS, ÁREAS
VERDES
E DE ESPORTE E LAZER**

AMBIENTAL





LOCALIZAÇÃO DE COMÉRCIO E SERVIÇO, COM DESTAQUE PARA CONCENTRAÇÃO DO **COMÉRCIO** E **ESTABELECIMENTOS DE ALIMENTAÇÃO**

SOCIOECONÔMICO

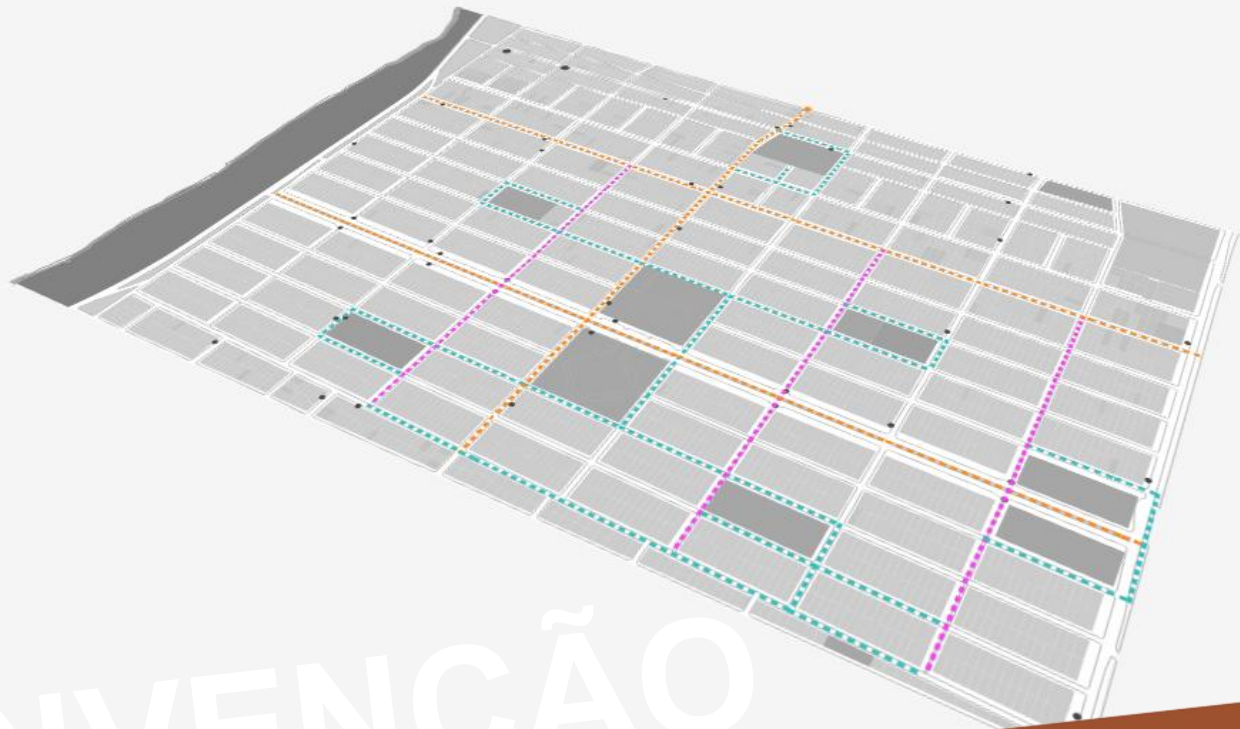




**182 LOTES DESTINADOS A
REASSENTAMENTO PELO FUNDO DE
URBANIZAÇÃO DE ÁREAS FAVELADAS
(DÉCADA DE 1980)**

HABITAÇÃO SOCIAL





10km
INTERVENÇÃO





alargamento da calçada

mobiliário urbano

conexão com futuro parque linear

conexão com ciclovias



wi-fi gratuito



videomonitoramento

nivelamento da calçada



arborização e paisagismo

vias coletoras

comércio e serviços

ligação entre bairros

EIXOS



iluminação na escala do pedestre



pontos de coleta seletiva



jardins de chuva

arborização e paisagismo

desenho original do bairro conecta equipamentos

identidade dos moradores

espaços de convivência

vocações de uso

urbanismo tático



intervenção es artísticas

pisos drenantes



RUAS DE PEDESTRES

padronização das calçadas



segurança nas travessias



pontos de coleta seletiva



iluminação na escala do pedestre




entorno dos equipamentos
percurso até os eixos
ou ruas de pedestres



patrulha maria da penha

mobiliário urbano
jardins de chuva



EQUIPAMENTOS



GESTÃO PARTICIPATIVA

PREFEITURA



CMDU

SOCIEDADE CIVIL ORGANIZADA

Entidades de classe
Empresariado
Academia
CRRUs



COAMU

SECRETARIAS ENVOLVIDAS

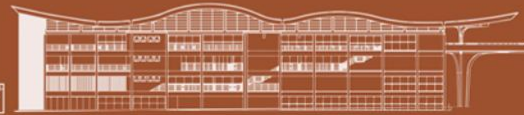


CRRU LAGOA

POPULAÇÃO LOCAL

Associação de Moradores
Crianças e Comunidade Escolar
Comerciantes
Mulheres e cuidadores

Planurb, Agetran, Semadur, Sisep e Sugepe (PMCG)
+ Ministério Público, Câmara dos Vereadores, Conselhos Municipais e entidades representativas



XI Encontro InREDE

De 25 a 27 de setembro

INREDE

**Desenvolvimento
Urbano Integrado**